



MINISTERSTVO
ŽIVOTNÉHO PROSTREDIA
SLOVENSKEJ REPUBLIKY

Zdieľanie priestorových údajov a služieb na Slovensku

GIS Slovakia
22.03.2023



O čom to bude...

1. Motivácia
2. Kto je kto?
3. Požiadavky
4. Ponuka
5. Riziká
6. Výzvy
7. Možnosti

1. Motivácia

Hlavné stimuly

- Nárast ponuky priestorových údajov


- Nemalé očakávania aj na strane dopytu


1. Motivácia


Hlavné stimuly

- Verejná správa vytvára / obstaráva a spravuje veľké objemy priestorových údajov
- Ich využitie je naopak zatiaľ dosť obmedzené

2. Kto je kto?

Poskytovateľ 

Používateľ 

Koordinátor 

2. Kto je kto - Poskytovatelia

Povinné osoby

- Verejná správa
- Samospráva
- Sektor vzdelávania
- Veda a výskum

Dobrovoľní poskytovatelia

- Neziskový sektor
- Biznis sektor
- Verejnosť

2. Kto je kto - Používatelia

Zahraničie

- Európska komisia
- Eurostat
- EEA

Slovensko

- Verejná správa
- Samospráva
- Neziskový sektor
- Sektor vzdelávania
- Biznis sektor
- Veda a výskum
- Verejnosť

2. Kto je kto - Koordinátori

INSPIRE

- MŽP SR

OpenData (OD) & High value datasets (HVD)

- MIRRI (+ MV SR)

eGovernment

- MIRRI, MV SR (vládny cloud)

3. Požiadavky (Legislatívne - EÚ)

INSPIRE

- Directive INSPIRE (2007/2)
 - Metadata regulation (1205/2008)
 - Interoperability regulations (1089/2010, 102/2011, 1253/2014)
 - Network services regulation (976/2009), Download and transformation amendment (1088/2010)
 - Spatial data services regulation (1311,1312/2014)
 - Data sharing regulation (268/2010)
 - Monitoring and reporting decision (2019/1372), regulation (2019/1010)

3. Požiadavky (Legislatívne - EÚ)

OD&HVD

- Directive Open Data (2019/1024)
 - Regulation HVD (2023/138)

3. Požiadavky (Legislatívne - EÚ)

eGovernment

- [Akt o správe údajov](#)
Nariadenie Európskeho parlamentu a Rady (EÚ) 2022/868 z 30. mája 2022 o európskej správe údajov a o zmene nariadenia (EÚ) 2018/1724 (Data governance act)
- [Akt o digitálnych trhoch](#)
Nariadenie Európskeho parlamentu a Rady (EÚ) 2022/1925 z 14. Septembra 2022 o súťažeschopných a spravodlivých trhoch digitálneho sektora a o zmene smerníc (EÚ) 2019/1937 a (EÚ) 2020/1828 (Digital markets act)
- [Akt o údajoch \(návrh\)](#)
Návrh Nariadenia Európskeho parlamentu a Rady o harmonizovaných pravidlách týkajúcich sa spravodlivého prístupu k údajom a ich používania (Data act)
- [Akt o interoperabilnej Európe \(návrh\)](#)
Podpora interoperabilných riešení

3. Požiadavky (Legislatívne - SK)

INSPIRE

- Zákon č.3/2010 Z.z. o Národnej infraštruktúre pre priestové informácie (NIPI)
- Vyhláška č. 352/2011 Z. z. NIPI

3. Požiadavky (Legislatívne - SK)

OD&HVD

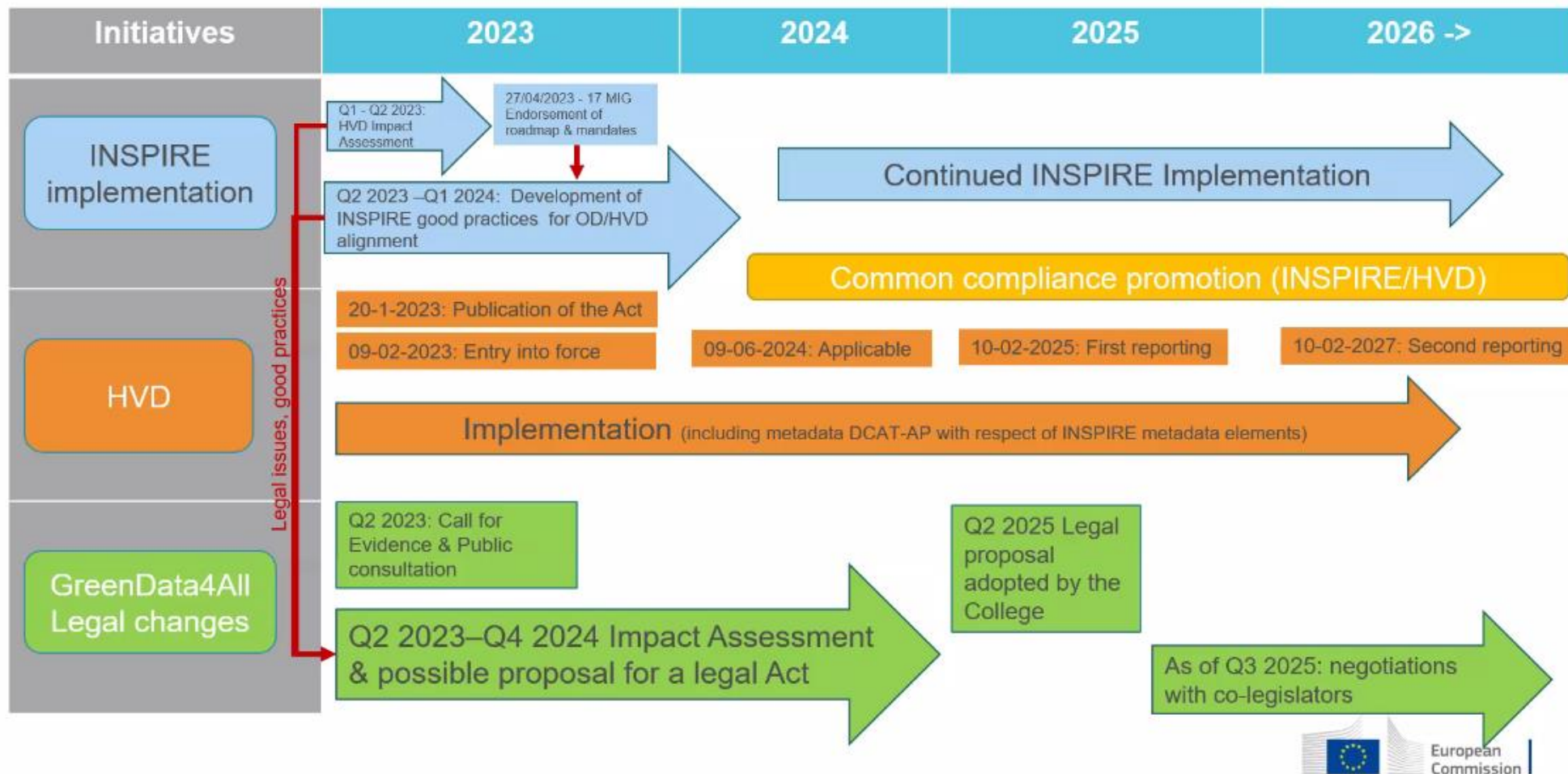
- Zákon č.211/2000 Z.z. o slobodnom prístupe k informáciám a o zmene a doplnení niektorých zákonov (zákon o slobode informácií)
- Vyhláška č. 78/2020 Z. z. o štandardoch pre informačné technológie verejnej správy

3. Požiadavky (Legislatívne - SK)

eGovernment

- Zákon č. 95/2019 Z. z. o informačných technológiách vo verejnej správe a o zmene a doplnení niektorých zákonov (zákon o ITVS) v znení neskorších predpisov.
- Zákon č. 305/2013 Z. z. o elektronickej podobe výkonu pôsobnosti orgánov verejnej moci a o zmene a doplnení niektorých zákonov (zákon o e-Governmente) v znení neskorších predpisov.

3. Požiadavky - časovanie



3. Požiadavky - poskytovatelia

INSPIRE

- Registrácia povinných osôb v Registri priestorových informácií (RPI)
- Identifikácia priestorových údajov, publikácia cez služby, harmonizácia
- Dokumentácia priestorových údajov a služieb cez metaúdaje (vrátane ich podmienok zdieľania) v RPI & Národný geoportál
- Monitorovanie infraštruktúry (každoročne)

3. Požiadavky - poskytovatelia

OD&HVD

- Registrácia povinných osôb v Portáli otvorených dát (POD)
- Identifikácia otvorených údajov, sprístupňovanie cez API/Bulk a dokumentácia metaúdajov v POD
- Monitoring (od 2024, každé 2 roky)

3. Požiadavky - poskytovatelia

eGovernment

- Referenčné údaje (IS CSRÚ)
- Moje údaje
- Analytické údaje
- Kvalita údajov

3. Požiadavky - obsah

INSPIRE

Priestorové údaje

- Detailnejšia špecifikácia (34 tém + 7 kategórií INSPIRE prioritných datasetov)

Priloha 1

Súradnicové referenčné systémy	Katastrálne parcely
I.1 Súradnicové referenčné systémy	I.6 Parcely katastra nehnuteľností
Geografické systémy sietí	Dopravné siete
I.2 Systavy súradnicových sietí	I.7 Dopravné siete
Zemepisné názvy	Hydrografia
I.3 Geografické názvoslovie	I.8 Hydrografia
Správne jednotky	Chránené územia
I.4 Správne jednotky	I.9 Chránené územia
Adresy	
I.5 Adresy	

Priloha 2

Výška
II.1 Výškové modely zemského povrchu
Krajinná pokrývka
II.2 Krajinná pokrývka (land cover)
Ortometria
II.3 Ortofotosnímky
Geológia
II.4 Geológia

Priloha 3

Štatistické jednotky	Zóny prírodného rizika
III.1 Štatistické jednotky	III.12 Zóny prírodného rizika
Stavby	Atmosférické podmienky
III.2 Budovy	III.13 Atmosférické podmienky
Pôda	Meteorologické geografické prvky
III.3 Pôda	III.14 Meteorologické geografické prvky
Využitie územia	Oceánografické geografické prvky
III.4 Využitie územia	III.15 Oceánografické geografické prvky
Ľudské zdravie a bezpečnosť	Morské regióny
III.5 Ľudské zdravie a bezpečnosť	III.16 Morské regióny
Verejné a štátne služby	Biogeografické regióny
III.6 Verejné a štátne služby	III.17 Biogeografické regióny
Zariadenia na monitorovanie životného prostredia	Habitaty a biotopy
III.7 Zariadenia na monitorovanie životného prostredia	III.18 Habitaty a biotopy
Výrobné a priemyselné zariadenia	Výskyt druhov
III.8 Výrobné a priemyselné zariadenia	III.19 Výskyt druhov
Poľnohospodárske zariadenia a zariadenia akvakultúry	Zdroje energie
III.9 Poľnohospodárske zariadenia a zariadenia akvakultúry	III.20 Zdroje energie
Rozmiestnenie obyvateľstva – demografia	Zdroje nerastných surovín
III.10 Rozmiestnenie obyvateľstva – demografia	III.21 Ložiská nerastných surovín
Spravované/obmedzené/regulované zóny a jednotky podávajúce správy	
III.11 Spravované/obmedzené/regulované zóny a jednotky podávajúce správy	

Environmental Domains
Explore Member States' priority data sets grouped by the following Environmental Domains or individual data sets.

Domains Thematic Grouping List of data sets

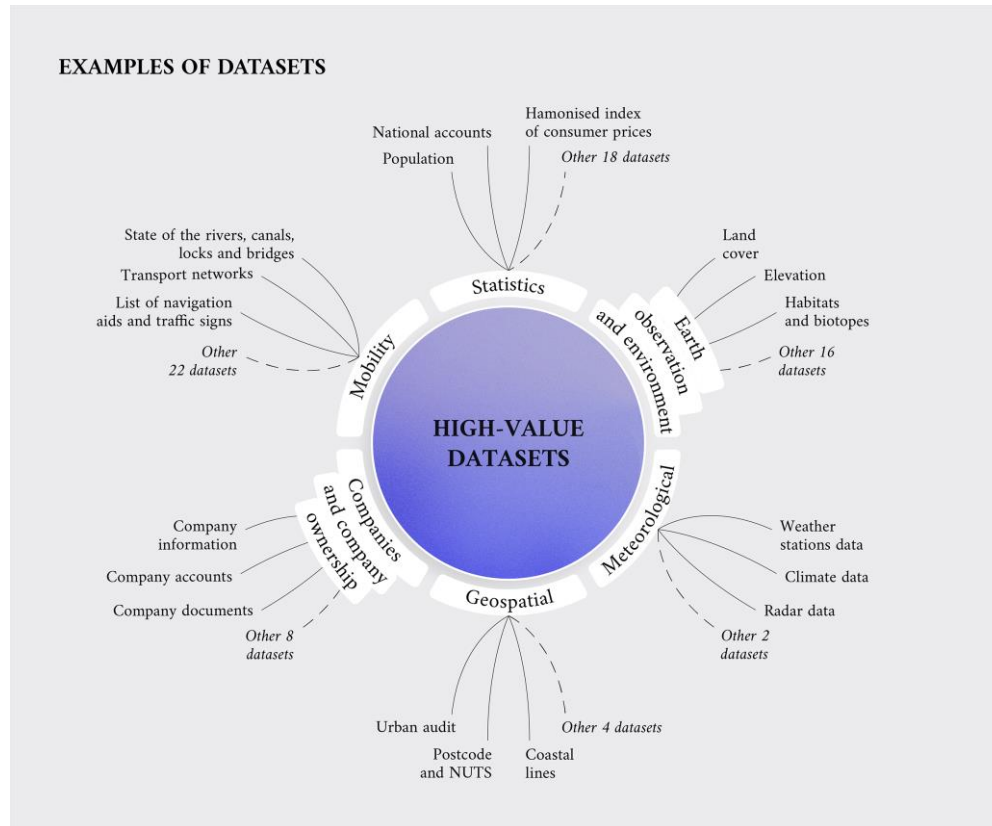
<p>Air</p> <p>Covers ambient air quality and cleaner air for Europe...</p> <p>Individual Data sets 124 52 42</p>	<p>Nature</p> <p>Covers conservation of natural habitats and wild fauna and flora, wild birds...</p> <p>Individual Data sets 774 227 217</p>
<p>Water</p> <p>Covers the Water Framework Directives, Urban waste water, bathing water...</p> <p>Individual Data sets 932 571 522</p>	<p>Noise</p> <p>Covers ambient noise quality and noise for Europe...</p> <p>Individual Data sets 347 221 219</p>
<p>Waste</p> <p>Covers the landfill of waste, waste from extractive industries, soil...</p> <p>Individual Data sets 32 20 17</p>	<p>Industrial emissions</p> <p>Covers industrial emissions...</p> <p>Individual Data sets 95 49 38</p>
<p>Industrial accidents</p> <p>Covers industrial accidents...</p> <p>Individual Data sets 27 14 15</p>	

3. Požiadavky - obsah

OD&HVD

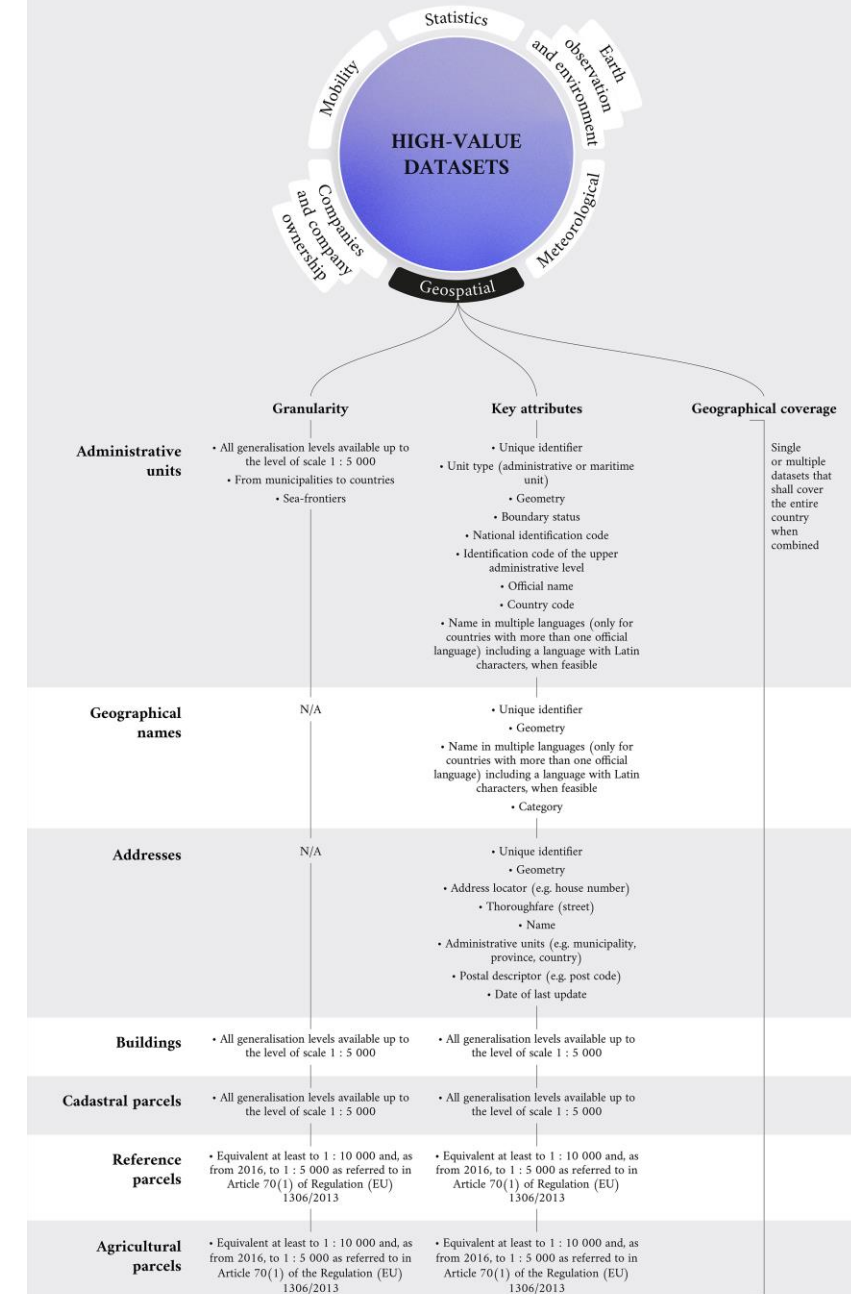
Otvorené údaje

- Všeobecnejší popis (6 kategórií, ~ 68 datasetov)



Zdroj: [High-value datasets – an overview through visualisation](#)

DATASET CHARACTERISTICS



3. Požiadavky - obsah

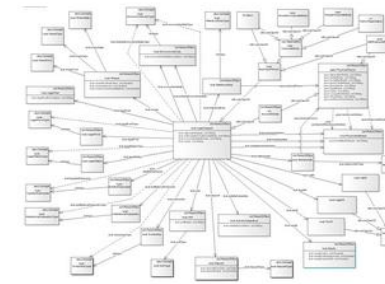
eGovernment

- Centrálny model údajov verejnej správy

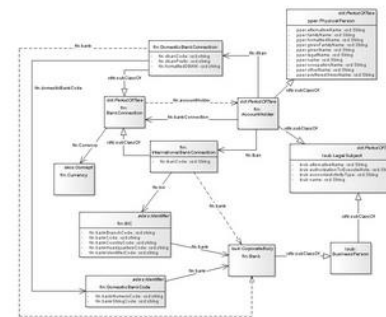
Ontológia fyzickej osoby



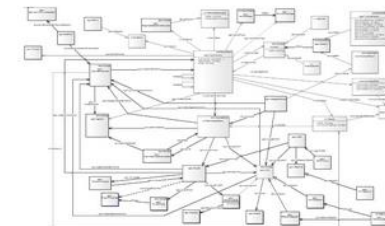
Ontológia právneho subjektu



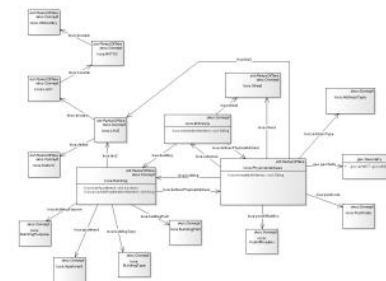
Ontológia finančných entít



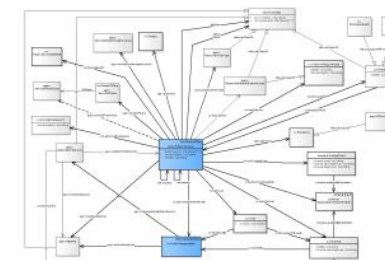
Ontológia egovernment entít



Ontológia lokácie



Medzinárodné ontológie



4. Ponuka - aktuálny stav



4. Ponuka - aktuálny stav

INSPIRE

EÚ

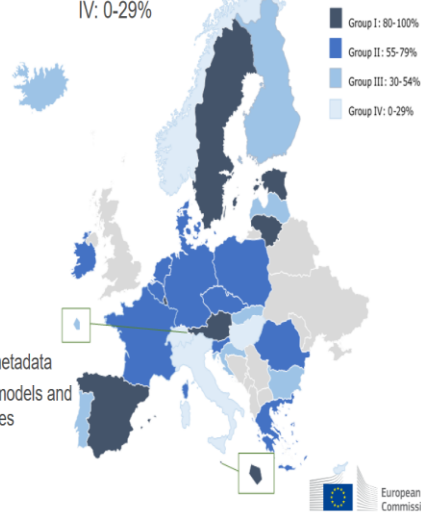
- [EC State of play 2021](#) & [Geoportál 2022](#)

SK

- [RPI](#) & [Národný Geoportál 2022](#)

EU State of Play

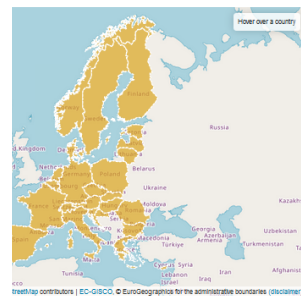
four distinct implementation maturity groups of countries have been used: Group I: 80-100%, Group II: 55-79%, Group III: 30-54%, Group IV: 0-29%



GEOPORTAL
Access to European spatial data

Thematic Viewer | Harvesting status | Find out more about

Data Sets - EU & EFTA Country overview



Select a COUNTRY			
Austria	8361	610	525
Belgium	559	335	510
Bulgaria	305	110	103
Croatia	150	41	99
Cyprus	4	32	34
Czech Republic	90	74	81
Denmark	303	95	100
Estonia	21	58	60
Finland	628	254	229
France	227	51	4
Germany	82743	65267	45340
Greece	451	43	44
Hungary	121	23	20
Iceland	95	47	0
Ireland	881	62	52
Italy	7736	536	710
Latvia	157	95	95
Liechtenstein	70	11	12
Lithuania	95	95	60
Luxembourg	309	28	277
Netherlands	150	144	147
Norway	217	110	132
Norway	143	72	28
Poland	156	93	95
Portugal	458	273	300
Romania	107	35	35
Slovakia	275	181	185
Slovenia	98	45	58
Spain	242	183	186
Sweden	247	211	217
Switzerland	207	0	0

REGISTER PRIESTOROVÝCH INFORMACII

Vyhľadajte podľa INSPIRE

Statistický prehľad všetkých údajov RPI

Služby metadátov

Služby (476)

Metaúdaje (1759)

Zaregistrovať sa do RPI

Príhľadanie do RPI

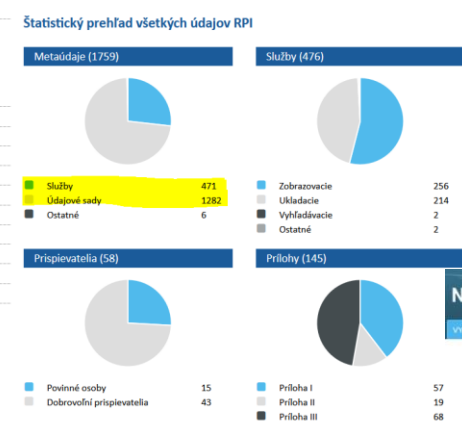
Vyhľadanie o prístupnosti

Udalosti

Mapa stránok

Newsletter

RSS



Národný geoportál

VYHĽADÁVANIE | GALÉRIA MÁP | MAPA | GEOPORTÁL

GALÉRIA MÁP A MAPOVÝCH KOMPOZÍCIÍ

Príloha 1:

- Príloha 1.2 - Sústavy súradnicových sietí - Kladby listov civilných a vojenských máp
- Príloha 1.4 - Správne jednotky
- Príloha 1.7 - Dopravné siete
- Príloha 1.8 - Hydrografia
 - Hydrografia
 - Vodohospodárska mapa 1:50000
- Príloha 1.9 - Chránené územia
 - Chránená územia
 - Centrálna evidencia archeologických nálezísk na Slovensku (skúšobná predložka)

Príloha 2:

- Príloha 2.1 - Výškové modely zemského povrchu
 - Výškový
 - Digitálny model reliéfu
- Príloha 2.2 - Krajinná pokrývka (land cover)

Príloha 3:

- Príloha 3.3 - Pôda
- Príloha 3.8 - Výrobné a priemyselné zariadenia
- Príloha 3.21 - Ložiská nerastných surovín

Based on

- reported information
 - Coordination (governance)
 - Functioning & coordination of the infrastructure
 - Usage of the infrastructure
 - Data sharing
 - Costs and benefits
- monitoring indicators
 - needed spatial data is identified
 - identified spatial data is documented through metadata
 - spatial data is organised in interoperable data models and made online accessible through network services
 - network services are interoperable

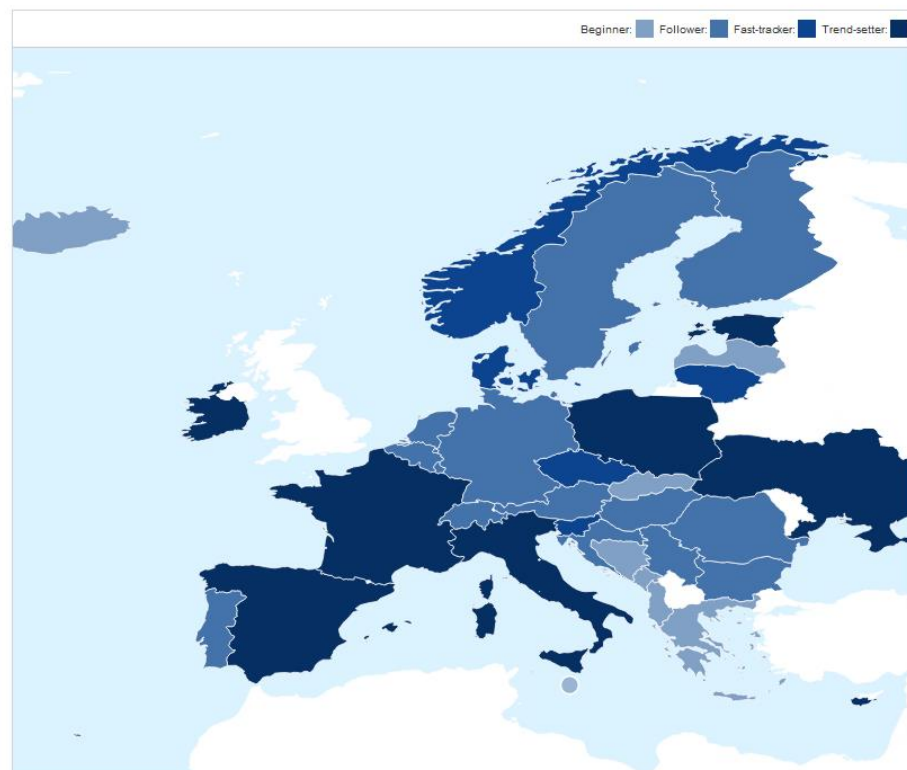
4. Ponuka - aktuálny stav

OpenData

EÚ

- [Open Data in Europe 2022](#)

Country maturity map



SK

- [Portál otvorených dát](#)

data.gov.sk
ústredný portál verejných služieb ľuďom

data.gov.sk
ústredný portál verejných služieb ľuďom

Organizácie

Čo sú organizácie?
Organizácie OAN sú používané na vytváranie, spravovanie a zverejňovanie kolektívnych dátasetov. Používatelia môžu mať rôzne úlohy v organizácii v závislosti od ich oprávnenia pre vytváranie, editovanie a zverejňovanie.

Vyhľadať organizácie...

94 nájdených organizácií

Agentúra pre rozvoj vidieka, Nitra
9 Dátasetov

Agroinštitút Nitra štátny podnik
7 Dátasetov

Centrum vedecko-technických informácií SR
61 Dátasetov

Generálna prokuratúra SR
8 Dátasetov

Vyhľadať dátasety...

3 196 nájdených dátasetov

Programy schôdzí 8. volebného obc
Zoznam poslancov pre 8. volebné o

Register Adries - Register vchodov ()
Obsahuje informácie o vchodoch (orienta

Register Adries - Register budov (sú)
Obsahuje informácie o budovách (súpisn)

Register Adries - Register bytov ()
Obsahuje informácie o bytoch v SR.

Register Adries - Register ulíc ()
Obsahuje informácie o uliciach v SR.

Formáty

- CSV (1878)
- XML (982)
- xlsx (707)
- JSON (405)
- HTML (405)
- ods (357)
- PDF (232)
- XLS (149)
- .xlsx (100)
- xls, ods (60)
- xsd (52)
- xml, xls (48)
- xml.net (36)
- api, json (32)
- shp (31)
- xls, ods, pdf (26)
- xlsx, ods (25)
- wms (22)
- geo_json (20)
- KML (20)
- http (19)
- RDF (19)
- owl (17)
- xhtml (16)
- ZIP (13)
- docx (10)
- api, csv (8)
- zip, csv (7)
- wmts (7)
- wfs (6)
- shx (6)
- gml, geopackage, es_... (6)
- dbf (6)
- prj (5)
- gml (5)
- doc (5)
- qpj (4)
- xml, pdf (3)
- shapefile (3)
- rtf (3)

Informácie o účte
Prihlásiť sa

Dátasety Organizácie

Aplikácie Nástroje

Služby

- Návrh na zverejnenie údajov na Portáli otvorených dát
- Podnet na úpravu údajov zverejnených na Portáli otvorených dát
- Žiadosť o registráciu aplikácie na Portáli otvorených dát

Užitočné linky

NASES

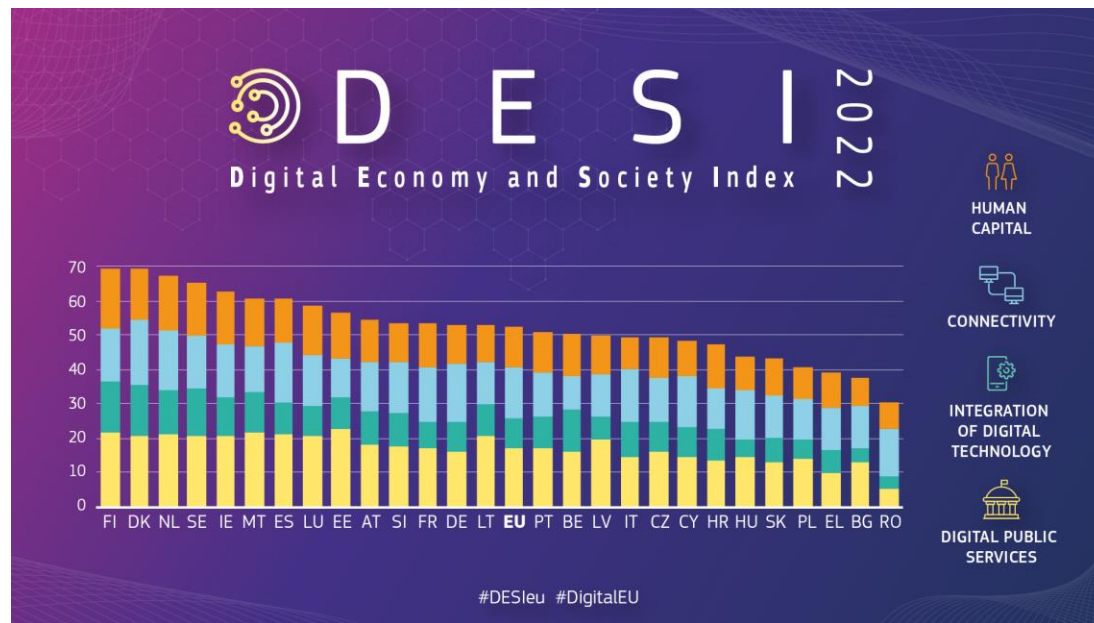
- Facebook slovensko.sk
- Facebook nases.sk
- Portal Your Europe
- open.slovensko.sk
- www.slovensko.sk

4. Ponuka - aktuálny stav

eGovernment

EÚ

- [DESI](#)



SK

- [Vyhodnotenie Národnej koncepcie informatizácie verejnej správy 2016 a Operačného programu integrovaná infraštruktúra 2014 - 2020](#)

MINISTERSTVO
INVESTÍCIÍ, REGIONÁLNEHO ROZVOJA
A INFORMATIZÁCIE
SLOVENSKEJ REPUBLIKY

Národná koncepcia
informatizácie
verejnej správy
Slovenskej republiky

2021

MINISTERSTVO
ŽIVOTNÉHO PROSTREDIA
SLOVENSKEJ REPUBLIKY

5. Riziká


- Zaostávanie
 - Nevyužitý potenciál
 - Úroveň kvality života
- Sankcie/pokuty
 - Napr. pri neplnení legislatívnych požiadaviek
 - Interpretácia a vynutiteľnosť
- Netransparentnosť
 - Riziká korupcie
 - Nehospodárne využívanie verejných zdrojov



Zdroj: [Photo by Markus Spiske on Unsplash](#)

6. Výzvy

- Kapacitné
 - Veľa práce
 - Málo (schopných) ľudí / vzdelávanie
- Finančné
 - Presadzovanie v rámci investičných priorít
 - Administratívno / procesná záťaž
- Koordinačno / komunikačné
 - Strategicko/Legislatívno/Methodické
 - Zvyšovanie povedomia



Zdroj: Photo by [Jukan Tateisi](#) on [Unsplash](#)

7. Možnosti

- Posilnenie koordinácie a komunikácie
 - Podpora sledovania impaktu
 - Eliminácia duplicit, zdieľanie znalostí
- Orientácia na použitie
 - Dizajn cez Enterprise architektúru
 - CX/UX
- Interoperabilita
 - Technologická
 - Údajová
- Kapacity
 - Ľudské / odborné
 - Finančné


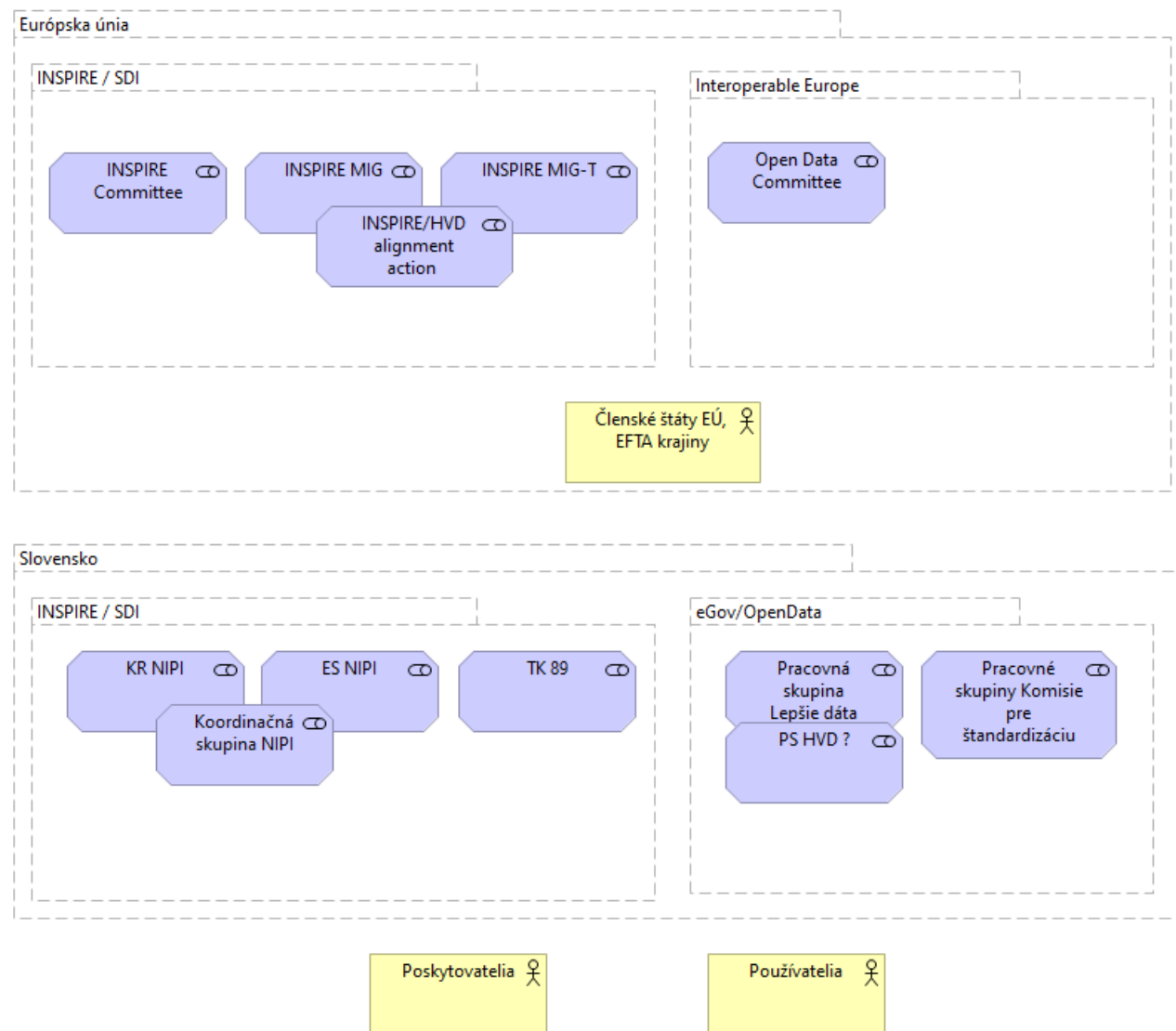


Photo by [Damian Siodłak](#) on [Unsplash](#)

7. Možnosti

- Koordinácia



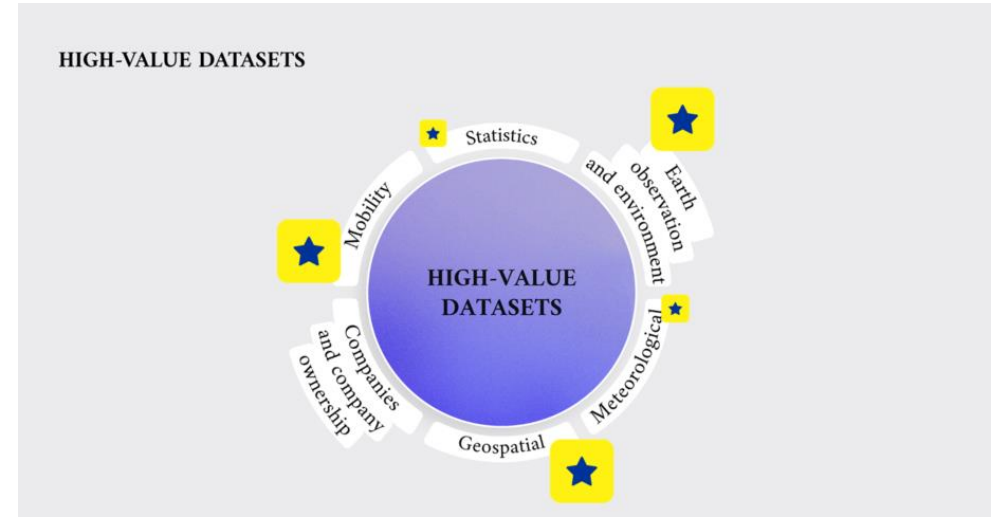
7. Možnosti - údaje

INSPIRE

OD&HVD

Iniciácia mapovania - prvé zistenia

- Identifikácia toho, čo už je k dispozícii
- Step wise prístup - Pilotné / agilné riešenia



METAIS Priestory Vytvoriť

Metodika pre otvorené údaje (opendata.gov.sk)

Stránky

Blog

STROM STRÁNKY

1. Úvod do otvorených údajov

2. Ako začať publikovať otvorené údaje

3. Globálny ekosystém otvorených údajov

4. Pravidlá sprístupňovania otvorených údajov

5. Definícia datasetov verejnej správy

6. Publikáčny minimum

7. HVD - Datasety s vysokou hodnotou

- HVD Governance
- HVD Legislatíva
- Zoznam HVD datasetov
 - HVD-1-Geopriestorové údaje
 - HVD-2-Pozorovanie zeme a životného prostredia
 - HVD-3 - Meteorológia
- HVD Odkazy
- HVD Kalendár udalostí (povinnosť)

Riadiaci panel / Metodika pre sprístupňovanie otvorených údajov (opendata.gov.sk) Domov / 7. HVD - Datasety s vysokou hodnotou

Zoznam HVD datasetov

Vytvoril/a Miroslav Líčka, naposledy zmenené feb 13, 2023

Riadiaci panel / ... / Zoznam HVD datasetov

HVD-1-Geopriestorové údaje

Vytvoril/a Miroslav Líčka, naposledy zmenené 14. mar 2023

Názov datasetu	Poskytovateľ	ISVS	EU Názov datasetu	Typ	Metazáznam pre dataset	Poznámka
NUTS SK 2004	MINV	Register adres	Správne jednotky	Geopriestorové údaje		
INSPIRE - Administratívne jednotky	ÚGKK		Správne jednotky	Geopriestorové údaje	https://data.gov.sk/set/rpi/gmd/17316219/SK_UGKK_SR	
INSPIRE - Geografické názvoslovie	ÚGKK SR		Zemepisné názvy	Geopriestorové údaje	https://data.gov.sk/set/rpi/gmd/151866/SK_MVSR_INSPIRE	
Register vchodov (orientačných čísel)	MINV	Register adres	Adresy	Geopriestorové údaje		OpenData už dostupné na celú státnosť. Skatologizované na data.gov.sk. OpenAPI sa buduje. TODO je nutné pridať typ HVD.
Register budov (úspiarňach čísel)	MINV	Register adres	Stavby	Geopriestorové údaje		OpenData už dostupné na celú státnosť. Skatologizované na data.gov.sk. OpenAPI sa buduje. TODO je nutné pridať typ HVD.

HVD2INSPIRE@SK

Súbor Upraviť Zobrazíť Vložiť Formát Údaje Nástroje Rozšírenia Pomocník

100% Predvolené 10

A	B	C	D	E	F	G	H	I
1	Mapovanie datasetov na Zoznam datasetov s vysokou pridanou hodnotou (HVD)							
2	HVD kategória	HVD Dataset	SK dataset	SK Povinná osoba	Metazáznam pre dataset			
3	Geopriestorové údaje							
4	Správna jednotka	INSPIRE - Administratívne jednotky	ÚGKK SR		https://rpi.gov.sk/client/map/summary?rid=https://data.gov.sk/set/rpi/gmd/17316219/SK_UGKK_SR			
5		NUTS SK 2004	MV SR		TBD			
6	Zemepisné názvy	INSPIRE - Geografické názvoslovie	ÚGKK SR		https://rpi.gov.sk/client/map/summary?rid=https://data.gov.sk/set/rpi/gmd/151866/SK_MVSR_INSPIRE			
7	Adresy	INSPIRE - Adresy	MV SR		https://rpi.gov.sk/client/map/summary?rid=https://data.gov.sk/set/rpi/gmd/151866/SK_MVSR_INSPIRE			
8	Stavby	INSPIRE - Budovy	ÚGKK SR		https://rpi.gov.sk/client/map/summary?rid=https://data.gov.sk/set/rpi/gmd/151866/SK_MVSR_INSPIRE			
9	Katastrálne parcely	INSPIRE - Katastrálna parcela_UO	ÚGKK SR		https://rpi.gov.sk/client/map/summary?rid=https://data.gov.sk/set/rpi/gmd/151866/SK_MVSR_INSPIRE			
10		INSPIRE - Katastrálna parcela_KN	ÚGKK SR		https://rpi.gov.sk/client/map/summary?rid=https://data.gov.sk/set/rpi/gmd/151866/SK_MVSR_INSPIRE			
11	Referenčné parcely							
12	Polnohospodárske parcely							
13	Pozorovanie Zeme a životného prostredia							
14	Hydrografia (I)	INSPIRE - Hydrografia	ÚGKK SR		https://rpi.gov.sk/client/map/summary?rid=https://data.gov.sk/set/rpi/gmd/151866/SK_MVSR_INSPIRE			
15	Chránené územia (I)	INSPIRE - Chránené územia	MŽP SR		https://rpi.gov.sk/client/map/summary?rid=https://data.gov.sk/set/rpi/gmd/151866/SK_MVSR_INSPIRE			
16		INSPIRE - Chránené územia - Kultúrne - F PÚSR			https://rpi.gov.sk/client/map/summary?rid=https://data.gov.sk/set/rpi/gmd/151866/SK_MVSR_INSPIRE			
17		INSPIRE PD 24,07 Rozsah vtáčích území	ŠOP SR		https://rpi.gov.sk/client/map/summary?rid=https://data.gov.sk/set/rpi/gmd/151866/SK_MVSR_INSPIRE			
18		INSPIRE PD 24,08 Rozsah citlivých vtáčích území	ŠOP SR		https://rpi.gov.sk/client/map/summary?rid=https://data.gov.sk/set/rpi/gmd/151866/SK_MVSR_INSPIRE			
19		INSPIRE PD 45,01 CDDA Spoločná databáza MŽP SR	MŽP SR		https://rpi.gov.sk/client/map/summary?rid=https://data.gov.sk/set/rpi/gmd/151866/SK_MVSR_INSPIRE			
20	Výška (II)	INSPIRE - Výška	ÚGKK SR		https://rpi.gov.sk/client/map/summary?rid=https://data.gov.sk/set/rpi/gmd/151866/SK_MVSR_INSPIRE			
21	Geológia (II)	INSPIRE - Geológia - Hydrogeológia - Pra	ŠGÚDŠ		https://rpi.gov.sk/client/map/summary?rid=https://data.gov.sk/set/rpi/gmd/151866/SK_MVSR_INSPIRE			
22		INSPIRE - Geológia - Vrtý	ŠGÚDŠ		https://rpi.gov.sk/client/map/summary?rid=https://data.gov.sk/set/rpi/gmd/151866/SK_MVSR_INSPIRE			
23	Krajinná pokrývka (II)	INSPIRE - Krajinná pokrývka - CORINE Lai SAŽP			https://rpi.gov.sk/client/map/summary?rid=https://data.gov.sk/set/rpi/gmd/151866/SK_MVSR_INSPIRE			
24		INSPIRE - Krajinná pokrývka - CORINE Lai SAŽP			https://rpi.gov.sk/client/map/summary?rid=https://data.gov.sk/set/rpi/gmd/151866/SK_MVSR_INSPIRE			
25		INSPIRE - Krajinná pokrývka - CORINE Lai SAŽP			https://rpi.gov.sk/client/map/summary?rid=https://data.gov.sk/set/rpi/gmd/151866/SK_MVSR_INSPIRE			
26		INSPIRE - Krajinná pokrývka - CORINE Lai SAŽP			https://rpi.gov.sk/client/map/summary?rid=https://data.gov.sk/set/rpi/gmd/151866/SK_MVSR_INSPIRE			
27		INSPIRE - Krajinná pokrývka - Lesné typy SAŽP			https://rpi.gov.sk/client/map/summary?rid=https://data.gov.sk/set/rpi/gmd/151866/SK_MVSR_INSPIRE			
28	Ortografické zobrazenie (II)	INSPIRE - Ortometria	ÚGKK SR		https://rpi.gov.sk/client/map/summary?rid=https://data.gov.sk/set/rpi/gmd/151866/SK_MVSR_INSPIRE			
29	Spravované/obmedzené/regulované zóny a jednotky podávajúce	INSPIRE - Spravované jednotky	ŠOP SR		https://rpi.gov.sk/client/map/summary?rid=https://data.gov.sk/set/rpi/gmd/151866/SK_MVSR_INSPIRE			
30		INSPIRE - Spravované, obmedzené alebo VÚVH			https://rpi.gov.sk/client/map/summary?rid=https://data.gov.sk/set/rpi/gmd/151866/SK_MVSR_INSPIRE			
31		INSPIRE - Spravované, obmedzené alebo NLC			https://rpi.gov.sk/client/map/summary?rid=https://data.gov.sk/set/rpi/gmd/151866/SK_MVSR_INSPIRE			
32		INSPIRE - Spravované, obmedzené alebo NLC			https://rpi.gov.sk/client/map/summary?rid=https://data.gov.sk/set/rpi/gmd/151866/SK_MVSR_INSPIRE			
33		INSPIRE - Spravované, obmedzené alebo VÚVH			https://rpi.gov.sk/client/map/summary?rid=https://data.gov.sk/set/rpi/gmd/151866/SK_MVSR_INSPIRE			
34		INSPIRE - Spravované, obmedzené alebo NLC			https://rpi.gov.sk/client/map/summary?rid=https://data.gov.sk/set/rpi/gmd/151866/SK_MVSR_INSPIRE			

7. Možnosti – služby/API

INSPIRE

OD&HVD

Iniciácia mapovania na EC úrovni

- Presun na REST based APIs
- Podpora hromadného sťahovania

INSPIRed Network Service	API	Bulk download
OWS: WFS, WCS, SOS	X	X
OGC APIs: STA and OGC API-Features	X	X
ATOM Feeds		X

7. Možnosti – metaúdaje

INSPIRE

OD&HVD

Mapovanie metaúdajových profilov

- Úroveň DCAT profil
- Úroveň ISO/INSPIRE (+SK)

A1	A	B	C	
1	Položka profilu DCAT	RPI mtd položky	Příklad hodnoty	Otázky
2	Trieda:Katalog			
3	názov, dct:title	Názov katalógu - RPI		
4	popis, dct:description	Popis katalógu RPI		
5	poskytovateľ, dct:publisher	MŽP SR		
6	kontaktný_bod, dcat:contactPoint	Meno a email		
7	domovská_stránka, foaf:homepage	www.rpi.gov.sk		
8				
9	Trieda:Dataset			
10	názov, dct:title	/gmd:MD_Metadata/gmd:identificationInfo/gmd:MD_DataIdentification/gmd:citation/g	INSPIRE - Poľnohospodárske zariadenia - Miesto (Farmy)	
11	popis, dct:description	/gmd:MD_Metadata/gmd:identificationInfo/gmd:MD_DataIdentification/gmd:abstract/g	Čiastočne harmonizované INSPIRE údaje pre Zoznam fariem v Ce Plemenárske služby Slovenskej republiky	
12	poskytovateľ, dct:publisher	/gmd:MD_Metadata/gmd:identificationInfo/gmd:MD_DataIdentification/gmd:pointOfCo	Ministerstvo životného prostredia Slovenskej republik	V RPI mtc
13	téma, dcat:theme	/gmd:MD_Metadata/gmd:identificationInfo/gmd:MD_DataIdentification/gmd:topicCate	farming	Mapovan
14	periodicita_aktualizacie, dct:accrualPeriodicity	/gmd:MD_Metadata/gmd:identificationInfo/gmd:MD_DataIdentification/gmd:resourceN	-	V národn
15	kľúčové_slovo, dcat:keyword	/gmd:MD_Metadata/gmd:identificationInfo/gmd:MD_DataIdentification/gmd:descriptiv	Výrobné a priemyselné zariadenia, Národný,	
16	typ_datasetu, dct:type	-	-	Tato polo
17	geografické_územie, dct:spatial	/gmd:MD_Metadata/gmd:identificationInfo/gmd:MD_DataIdentification/gmd:extent/gn	bbox údaje	V RPI mtc
18	časové_pokrytie, dct:temporal	/gmd:MD_Metadata/gmd:identificationInfo/gmd:MD_DataIdentification/gmd:extent/gm	-	Vie na
19	kontaktný_bod, dcat:contactPoint	/gmd:MD_Metadata/gmd:contact/gmd:CI_ResponsibleParty	Ministerstvo životného prostredia Slovenskej republiky	
20	dokumentácia, foaf:page	-	-	Navrhuj
21	špecifikácia, dct:conformsTo	/gmd:MD_Metadata/gmd:dataQualityInfo/gmd:DQ_DataQuality/gmd:report/gmd:DQ_D	http://eur-lex.europa.eu/eli/reg/2010/1089	Tatuto po
22	koncept_euroVoc, dcat:theme	/gmd:MD_Metadata/gmd:identificationInfo/gmd:MD_DataIdentification/gmd:topicCate	farming	Vie na Mapovan

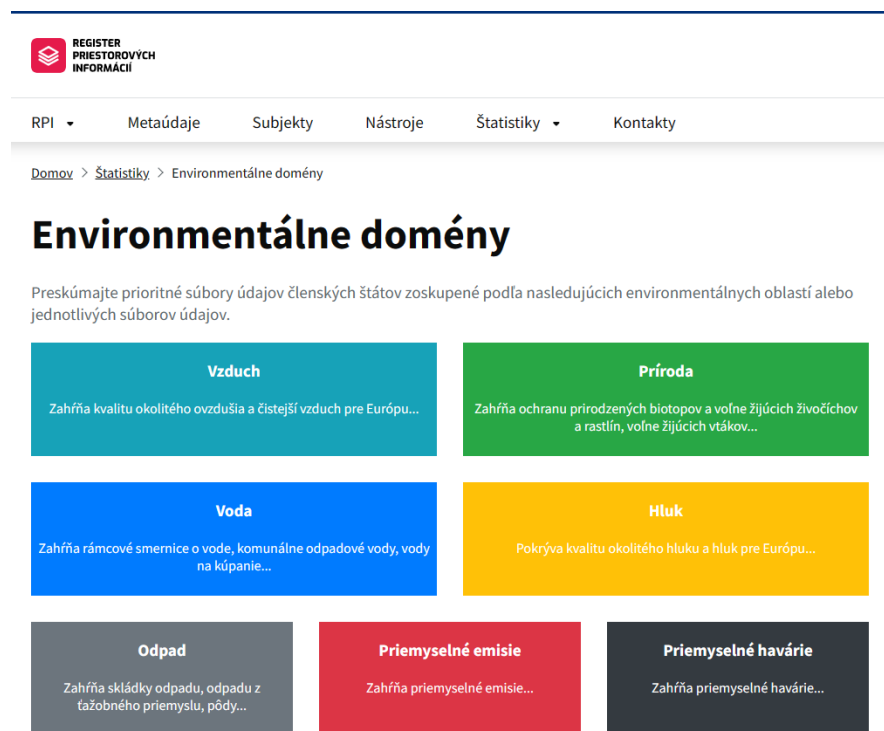
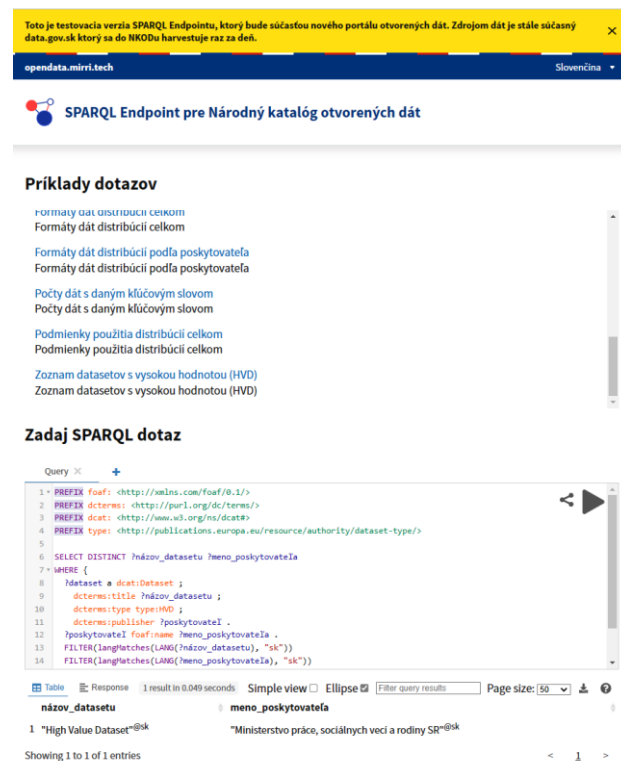
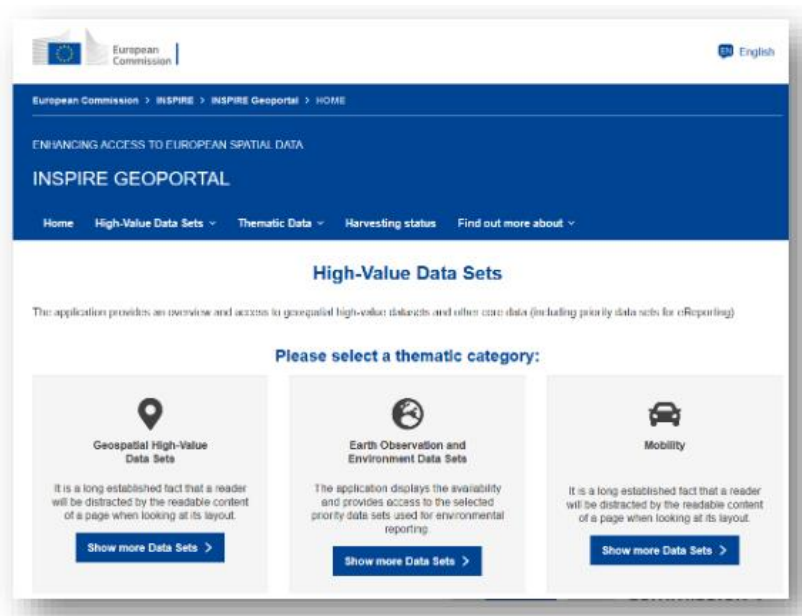
7. Možnosti – metaúdaje

INSPIRE

Pilotné front end návrhy

- EC Geoportál
- POD
- RPI

OD&HVD



7. Možnosti – Komunikácia

INSPIRE

Aktualizácia SK INSPIRE websídiel 2.0

- NIPI (inspire.gov.sk) - Info web pre SK/EC komunikáciu
- RPI (rpi.gov.sk) - Predovšetkým pre poskytovateľov
- NG (geoportal.gov.sk) – Hlavne pre používateľov

Implementácia

- idsk.gov.sk
- open source
- vládny cloud

Oficiálna stránka verejnej správy SR

NÁRODNÁ INFRAŠTRUKTÚRA PRIESTOROVÝCH INFORMÁCIÍ

Zadajte hľadavý výraz

INSPIRE - Aktuálny Články Podujatia Podpora - Kontakty

NOVÁ VERZIA Toto je nová verzia webového sídla.

INSPIRE na Slovensku
Všetko o infraštruktúre priestorových informácií

Tento web poskytuje informácie pre záujemcov o Národnú infraštruktúru priestorových informácií poskytujúcu príspevok Slovenskej republiky do Infraštruktúry pre priestorové informácie v Európe INSPIRE. [Viac o INSPIRE.](#)

Zadajte hľadavý výraz

Hľadajte toto? [Geoportál](#) [Kontakty](#) [Dokumenty](#) [Metaúdaje](#)

REGISTER PRIESTOROVÝCH INFORMÁCIÍ

RPI - Metaúdaje Subjekty Nástroje Štatistiky - Kontakty O RPI

Domov

Register priestorových informácií
Metaúdaje o priestorových informáciách na jednom mieste

Webové sídlo určené predovšetkým pre poskytovateľov priestorových informácií v súvislosti so zabezpečovaním dokumentácie priestorových údajov a služieb prostredníctvom metaúdajov a tvorcov aplikácií, ktoré tieto priestorové informácie využívajú.

Zadajte hľadavý výraz

PREHLAD RPI
[Subjekty: 7](#)
[Súbory: 1247](#)
[Série: 6](#)
[Služby: 48](#)
[Aplikácie: 0](#)
[OpenData: 1106](#)

NÁRODNÝ GEOPORTÁL

Vitajte na Národnom geoportáli
Priestorové údaje na dosah ruky

Mapy
9 pripravených máp
Zobrazenie geodát Slovenska jednoducho a tematických máp.

Datasets
1301 registrovaných datasetov
Zoznam geodát s opisom ich metaúdajov. Katalóg geodát Slovenska.

Poskytovatelia
63 organizácií
Zoznam poskytovateľov na Slovensku a ich geodát v národnom katalógu.

31.01.2023
25.INSPIRE ESPUS školenie
"Prehľad & perspektívy"

23.12.2022
Pozvánka na 25.INSPIRE ESPUS školenie
Pozývame Vás na dvadsiate piate životného prostredia SR zorganizovalo 25.INSPIRE ESPUS školenie zamerané na tému "Prehľad & perspektívy". Príspevok poskytujúce...

27.03.2023
24.INSPIRE ESPUS školenie
"PostGIS II & R štatistika"

27.03.2023
Výstupy z 24.INSPIRE ESPUS školenia "PostGIS II & R štatistika"
Dňa 29.12.2022 Ministerstvo životného prostredia SR zorganizovalo 24.INSPIRE ESPUS školenie zamerané na tému "PostGIS II & R štatistika". Príspevok poskytujúce...

Aktuality

23.12.2022
Pozvánka na 25.INSPIRE ESPUS školenie
Pozývame Vás na dvadsiate piate životného prostredia SR zorganizovalo 25.INSPIRE ESPUS školenie zamerané na tému "Prehľad & perspektívy". Príspevok poskytujúce...

22.12.2022
Pozvánka na 24.INSPIRE ESPUS školenie
Pozývame Vás na dvadsiate štvrté INSPIRE ESPUS školenie zamerané na tému "PostGIS II. & R..."

22.12.2022
Pozvánka na 23.INSPIRE ESPUS školenie
Pozývame Vás na dvadsiate tretie INSPIRE ESPUS školenie zamerané na tému "Vizuálne II & R..."

13.12.2022 - INSPIRE
Výstupy 16.INSPIRE ESPUS školenia "RPI 2.0 testovanie"

Dňa 09.12.2022 Ministerstvo životného prostredia SR zorganizovalo 16.INSPIRE ESPUS školenie zamerané na tému "RPI 2.0 testovanie". Príspevok poskytujúce výstupy z tohto podujatia.

16. INSPIRE ESPUS školenie
"RPI 2.0 Testovanie"

Online formát
Termín: 09.12.2022
Miesto: MS, Bratislava

Aktivity registra

15. 3. 2023 11:27
TEST
Vytvorenie metaúdajového záznamu (Edícia) TEST_new_user_new_org - Subject.FormattedName

15. 3. 2023 11:26
Vyhľadávacia služba ÚGKK SR
Vymazanie harvestovacej úlohy TEST_new_user_new_org - Subject.FormattedName

15. 3. 2023 11:26
Vyhľadávacia služba ÚGKK SR
Vytvorenie harvestovacej úlohy TEST_new_user_new_org - Subject.FormattedName

Aktuality

4. 12. 2022
Priorizácia investičných projektov
Mapové podklady Priorizácie investičných projektov v rezorte Ministerstva životného prostredia SR.

1. 12. 2022
Historické mapy
Zberka rôznych historických máp z 18.-20. storočia vyhotovená v rozličných mierkach a kartografických zobrazeniach.

18. 8. 2022
Národný geoportál 2.0
Našeadenie testovacej verzie Národného geoportálu 2.0.

VŠETKY AKTUALITY

7. Možnosti – Komunikácia

NIPI (inspire.gov.sk) stage

Oficiálna stránka verejnej správy SR - Slovenčina

NÁRODNÁ INFRAŠTRUKTÚRA PRIESTOROVÝCH INFORMÁCIÍ

Zadajte hľadací výraz

INSPIRE - Aktuality Články Podujatia Podpora - Kontakty

NOVÁ VERZIA Toto je nová verzia webového sídla.

INSPIRE na Slovensku

Všetko o infraštruktúre priestorových informácií

Tento web poskytuje informácie pre záujemcov o Národnú infraštruktúru priestorových informácií poskytujúcu príspevok Slovenskej republiky do infraštruktúry pre priestorové informácie v Európe INSPIRE. [Viac o INSPIRE.](#)

Zadajte hľadací výraz

Hľadáte toto? [Geoportál](#) [Kontakty](#) [Dokumenty](#) [Metaúdaje](#)

POPULÁRNY OBSAH

- [O INSPIRE](#)
- [Výstupy z 25.INSPIRE ESPUS Školenia "Prehľad & perspektívy"](#)
- [Projekt](#)
- [Komponenty](#)
- [Pozvánka na 22.INSPIRE ESPUS Školenie](#)

31.01.2023

25.INSPIRE ESPUS školenie "Prehľad & perspektívy"

Online Formát
Termín: 30.12.2022
Miesto: MS Tacova

Aktuality

23.12.2022
[Pozvánka na 25.INSPIRE ESPUS Školenie](#)

Dňa 30.12.2022 Ministerstvo životného prostredia SR zorganizovalo 25.INSPIRE ESPUS školenie zamerané na tému "Prehľad & perspektívy". Príspevok poskytuje...

22.12.2022
[Pozvánka na 24.INSPIRE ESPUS Školenie](#)

Pozývame Vás na dvadsiate piate INSPIRE ESPUS školenie zamerané na tému "Prehľad & perspektívy".

22.12.2022
[Pozvánka na 24.INSPIRE ESPUS Školenia "PostGis II & R štatistika"](#)

Dňa 29.12.2022 Ministerstvo životného prostredia SR zorganizovalo 24.INSPIRE ESPUS školenie zamerané na tému "PostGis II & R štatistika". Príspevok poskytuje...

27.01.2023

24.INSPIRE ESPUS školenie "PostGis II & R štatistika"

Online Formát
Termín: 29.12.2022
Miesto: MS Tacova

Dňa 29.12.2022 Ministerstvo životného prostredia SR zorganizovalo 24.INSPIRE ESPUS školenie zamerané na tému "PostGis II & R štatistika". Príspevok poskytuje...

Oficiálna stránka verejnej správy SR - Slovenčina

NÁRODNÁ INFRAŠTRUKTÚRA PRIESTOROVÝCH INFORMÁCIÍ

Zadajte hľadací výraz

INSPIRE - Aktuality Články Podujatia Podpora - Kontakty

NOVÁ VERZIA Toto je nová verzia webového sídla.

Domov > INSPIRE > Dokumentácia

Dokumentácia

Na podporu implementácie INSPIRE legislatívneho rámca slúži séria súvisiacich dokumentov.

Obsah

- Úvod
- Metaúdaje
- Sieťové služby
- Interoperabilita
- Harmonizované zdieľanie
- Monitoring

Metaúdaje

Názov dokumentu	Publikácia
Technical Guidance for the implementation of INSPIRE dataset and service metadata based on ISO/TS 19139:2007	1.8.2022
INSPIRE Metadata Implementing Rules Technical Guidelines: Highlight of key changes between version 1.2 and version 1.3	18.12.2013
INSPIRE Metadata Implementing Rules: Technical Guidelines based on EN ISO 19115 and EN ISO 19119	6.11.2013

Sieťové služby

Názov dokumentu	Publikácia
Technical Guidance for the implementation of INSPIRE View Services	1.8.2022
Technical Guidance for the implementation of INSPIRE Download Services using Web Coverage Services (WCS)	16.12.2016
Technical Guidance for implementing download services using the OGC Sensor Observation Service and ISO 19143 Filter Encoding	16.12.2016
Technical Guidance for the implementation of INSPIRE Download Services	9.8.2013
Technical Guidance for the implementation of INSPIRE Discovery Services	7.11.2011
Technical Guidance for the INSPIRE Schema Transformation Network Service	15.12.2010

Oficiálna stránka verejnej správy SR - Slovenčina

NÁRODNÁ INFRAŠTRUKTÚRA PRIESTOROVÝCH INFORMÁCIÍ

Zadajte hľadací výraz

INSPIRE - Aktuality Články **Podujatia** Podpora - Kontakty

NOVÁ VERZIA Toto je nová verzia webového sídla.

Domov > Podujatia

Podujatia

Kategória

- Konferencie
- Workshopy
- Školenia
- Iné

Najnovšie podujatia

dnes
December 2022

30.12.2022

[25.INSPIRE ESPUS školenie ŠKOLENIA](#)

Dňa 30.12.2022 Ministerstvo životného prostredia SR zorganizovalo 25.INSPIRE ESPUS školenie zamerané na tému "Prehľad & perspektívy".

29.12.2022

[24.INSPIRE ESPUS školenie ŠKOLENIA](#)

Dňa 29.12.2022 Ministerstvo životného prostredia SR zorganizovalo 24.INSPIRE ESPUS školenie zamerané na tému "PostGis II & R štatistika".

28.12.2022

[23.INSPIRE ESPUS školenie ŠKOLENIA](#)

Dňa 28.12.2022 Ministerstvo životného prostredia SR zorganizovalo 23.INSPIRE ESPUS školenie zamerané na tému "Vizualizácie II & komunikácia".

23.12.2022

[22.INSPIRE ESPUS školenie ŠKOLENIA](#)

Dňa 23.12.2022 Ministerstvo životného prostredia SR zorganizovalo 22.INSPIRE ESPUS školenie zamerané na tému "Python".

22.12.2022

[21.INSPIRE ESPUS školenie ŠKOLENIA](#)

Dňa 22.12.2022 Ministerstvo životného prostredia SR zorganizovalo 21.INSPIRE ESPUS školenie zamerané na tému "INSPIRE & OSM".

7. Možnosti – Komunikácia

RPI (rpi.gov.sk) stage

REGISTER PRIESTOROVÝCH INFORMÁCIÍ

RPI - Metaúdaje - Subjekty - Nástroje - Štatistiky - Kontakty - O RPI

Domov > Zoznam metaúdajov

Zoznam metaúdajov

Zdieľať

1301 výsledkov

Zadajte hľadaný výraz

Rozšírené vyhľadávanie

Výsledky na stranu 50

Číslo riadku	ID	Názov	Zdroj	Organizácia	Prístup a použitie	Dátum
1		Bonitované pôdno-ekologické jednotky (BPEJ)	Súbor priestorových údajov	Národné poľnohospodárske a potravinárske centrum Lužianky	podmienky neznáme	22. 3. 2023
2		Pestované plodiny vo vybraných Chránených vtáčích územiach v 2017	Súbor priestorových údajov	Ministerstvo životného prostredia Slovenskej republiky	CC BY Creative Commons Attribution („JEP MŽP SR“) 4.0	21. 2. 2023
3		Výška obcí	Súbor priestorových údajov	Ministerstvo životného prostredia Slovenskej republiky	CC BY Creative Commons Attribution („JEP MŽP SR“) 4.0	21. 2. 2023
4		Štátna mapa odvodená 1:5 000 I. vydanie (ukážka)	Súbor priestorových údajov	Ministerstvo životného prostredia Slovenskej republiky	Neuplatňujú sa žiadne podmienky (CCO Voľné dielo)	21. 2. 2023

REGISTER PRIESTOROVÝCH INFORMÁCIÍ

RPI - Metaúdaje - Subjekty - Nástroje - Štatistiky - Kontakty - O RPI

Domov > Štatistiky > INSPIRE témy

INSPIRE témy

Metaúdaje podľa INSPIRE tém

PRÍLOHA I

Geografické systémy sietí Súbory: 15	Zemepisné názvy Súbory: 14 Série: 1	Správne jednotky Súbory: 66 Série: 1	Adresy Súbory: 1
Katastrálne parcely Súbory: 5	Dopravné siete Súbory: 62 Série: 3	Hydrografia Súbory: 112	Chránené územia Súbory: 28 Služby: 2

PRÍLOHA II

Výška Súbory: 118	Krajinná pokrývka (land cover) Súbory: 56	Ortometria Súbory: 11	Geológia Súbory: 68
----------------------	--	--------------------------	------------------------

REGISTER PRIESTOROVÝCH INFORMÁCIÍ

RPI - Metaúdaje - Subjekty - Nástroje - Štatistiky - Kontakty - O RPI

Domov > INSPIRE PD 27,01 Lokalizácia prevádzok

INSPIRE PD 27,01 Lokalizácia prevádzok

Ministerstvo životného prostredia Slovenskej republiky

Uložiť ako ISO XML Uložiť ako DCAT XML Uložiť ako PDF Vytlačiť Otvoriť v Národnom geoportáli

Identifikácia zdroja

Názov zdroja: INSPIRE PD 27,01 Lokalizácia prevádzok

Druh zdroja: Súbor priestorových údajov

Obsah zdroja: Súbor poskytuje priestorové údaje o lokalizácii prevádzok v zmysle Nariadenia Európskeho parlamentu a Rady (ES) č. 166/2006 z 18. januára 2006 o zriadení Európskeho registra uvoľňovania a prenosov znečisťujúcich látok, ktorým sa menia a dopĺňajú smernice Rady

Obmedzenia verejného prístupu: Neuplatňujú sa žiadne podmienky

Podmienky uplatňované na prístup a použitie: CC BY Creative Commons Attribution

Jedinečný identifikátor zdroja: <https://data.gov.sk/set/rpi/data/4/b47eb15d0a9310bae053021000>

Zodpovedná organizácia: Slovenský hydrometeorologický ústav
Mgr. Marián Haluška
Jeséniova 17
83315, Bratislava
Slovenská republika
Marian.Haluška@shmu.sk

REGISTER PRIESTOROVÝCH INFORMÁCIÍ

Domov > Národný geoportál

Národný geoportál

Ministerstvo životného prostredia Slovenskej republiky

Uložiť ako ISO XML Uložiť ako DCAT XML Uložiť ako PDF Vytlačiť

Identifikácia zdroja

Názov zdroja: Národný geoportál

Druh zdroja: Aplikácia

Druh služby priestorových údajov: Ostatné služby

Obsah zdroja: Web aplikácia, poskytujúca prístup k národnej infraštruktúre pre priestorové informácie na Slovensku

Obmedzenia verejného prístupu: Neuplatňujú sa žiadne podmienky

Podmienky uplatňované na prístup a použitie: CC BY Creative Commons Attribution („uviedenie autora“) 4.0

Jedinečný identifikátor zdroja: sk.narodny_geoportal

Združený zdroj:

Zodpovedná organizácia: Správca
Ministerstvo životného prostredia Slovenskej republiky
Tajovského 28
, Bratislava
Slovenská republika
isspi@enviro.gov.sk

7. Možnosti – Komunikácia

NG (geoportal.gov.sk) stage

Galéria máp
Prehliadajte si mapy pripravené na rôzne prípady použitia

MAPY DATASETY POSKYTOVATELIA

Vyhľadaj

9 položiek ZOBRAZIť FILTER Najnovšie

IEP - Analýza: Teplotná Mapa
Geoportál

Lozem saum ditor at amet, consectetur adipiscing elit. Sed cursus odio neque, vel sodales ante bibendum ac. Maecenas fringilla et nibh vitae viverra. Penamstique vel dolor at enim apteque aliquam quis a velit. Etiam mauris magna, malesuada a hendrerit quis, cursus tristique fella.

ZOBRAZIť MAPU

IEP - Analýza: Mapa suchých oblastí
Geoportál

Nocturne quis dula dula ad et magna occaecat pul. Erit et elit in euismod sunt eu euismod quis partur desanunt et iure. Anim exercitation laborum aute nothud velit aut euismod labore in mollisunt in.

ZOBRAZIť MAPU

Krajinná pokrývka CORINE
Geoportál

Objavly jamašioque ponch (gritund a) Sloviam vyhovrad, istod mtho rozpoznať na satelitných snímkach prasařozhořom fyziognomických (vzhľadových) charakteristike. Interpreritácia satelitných snímok umožňuje získať informácie o polohu a rozlohu areálov 44 tried krajinnéj pokrývky Euródy, z ktorých sa na Slovensku vyskytujú 31 tried.

ZOBRAZIť MAPU

Historické mapy Slovenska
Geoportál

Zbierka dšných historických máp z 18.-23. storočia vyhotovená v ročných mesiacoch a kartografických zobrazeniach.

ZOBRAZIť MAPU

IEP - Analýza: Príorizácia investičných projektov v rezorte MŽP SR
Geoportál

Prípratoré dšny analýzy vyhovradí v spolupráci s VÚVH, SÁZD, ŠOP SR, ŽP a. s., MŽP SR na prípravu prvéj metodiky prízorizácie investičnej Ministerstva Životného prostredia Slovenskej republiky.

ZOBRAZIť MAPU

Slovenská inšpekcia životného prostredia
Geoportál

Zobrazenie dostupných geografických dátovov pre Slovenskú inšpekciu Životného prostredia v rámci projektu EPSUŠ

ZOBRAZIť MAPU

Dataseť
Priestorové údaje popisane metaúdajmi v Registri priestorových informácií

MAPY DATASETY POSKYTOVATELIA

Vyhľadaj

1247 položiek ZOBRAZIť FILTER Najnovšie

Bonitované pôdno-ekologické jednotky (BPEJ)
Geoportál

Národné poľnohospodárske a potravinárske centrum - Výskumny dšter pôdnoklasy a ochrany pôdy

Bonitované pôdno-ekologické jednotky (BPEJ) sú ohraničená v poľnohospodárskej krajine na základe kvality pôdy (pôdno-ekologická jednotka, vlhka, skieleťovnosť a zrnitosť pôdy), vlhky a charakteru ...

Aktualizácia metaúdajov 22.03.2023

VIAČ INFORMÁCIÍ

INSPIRE - Hydrografia
Geoportál

Geodetický a kartografický dšter Bratislava (BGD)

Dátová sada INSPIRE - Hydrografia obsahuje vybrané triedy objektov zo ZBGIS, ktoré patria pod dátovú špecifikáciu INSPIRE Hydrography. Prvotným typom INSPIRE sady je hydrografia súf a sňvica ...

Aktualizácia metaúdajov 21.02.2023

VIAČ INFORMÁCIÍ

INSPIRE - Dopravné siete
Geoportál

Geodetický a kartografický dšter Bratislava (BGD)

Dátová sada INSPIRE - Dopravné siete obsahuje vybrané triedy objektov zo ZBGIS, ktoré patria pod dátovú špecifikáciu INSPIRE Transport Network. Prvotným typom INSPIRE sady je sieť cestníc, ...

Aktualizácia metaúdajov 21.02.2023

VIAČ INFORMÁCIÍ

INSPIRE - Administratívne jednotky
Geoportál

Geodetický a kartografický dšter Bratislava (BGD)

Dátová sada INSPIRE - Administratívne jednotky sa zaoberá územným a spoločným členením Slovenskej republiky. Obsahuje hranice obcí, okresov, krajov a hraníc štátu, ktoré sú priradené zo ZBGIS dátovú ...

Aktualizácia metaúdajov 21.02.2023

VIAČ INFORMÁCIÍ

INSPIRE - Geografické názvoslovie
Geoportál

Geodetický a kartografický dšter Bratislava (BGD)

Dátová sada INSPIRE - Geografické názvoslovie obsahuje názvy priradené zo ZBGIS dátovú sady Geografické názvoslovie štandardizované (GNIS). GNIS obsahuje len štandardizované názvy schválené metadajmi ...

Aktualizácia metaúdajov 21.02.2023

VIAČ INFORMÁCIÍ

INSPIRE - Budovy
Geoportál

Geodetický a kartografický dšter Bratislava (BGD)

Dátová sada INSPIRE - Budovy obsahuje vybrané triedy objektov zo ZBGIS, ktoré patria pod dátovú špecifikáciu INSPIRE Buildings.

Aktualizácia metaúdajov 21.02.2023

VIAČ INFORMÁCIÍ

Svetové kultúrne dedičstvo na Slovensku [UNESCO lokality]
Geoportál

Pamiatkový úrad BR

Informácie o lokalitách zapísaných do svetového kultúrneho dedičstva UNESCO na Slovensku.

Aktualizácia metaúdajov 21.02.2023

VIAČ INFORMÁCIÍ

Svetové kultúrne dedičstvo na Slovensku - ochranné pásma [UNESCO lokality]
Geoportál

Pamiatkový úrad BR

Informácie o ochranných pásmach lokalít zapísaných do svetového kultúrneho dedičstva UNESCO na Slovensku.

Aktualizácia metaúdajov 21.02.2023

VIAČ INFORMÁCIÍ

Základné sídelné jednotky (ZSJ)
Geoportál

Ministerstvo Životného prostredia BR

Základná sídelná jednotka (ZSJ) je základnou časťou územného útvaru. Je určená na prípravnú identifikáciu a sledovanie socio-ekonomických a demografických javov priamo viazaných na ...

Aktualizácia metaúdajov 21.02.2023

VIAČ INFORMÁCIÍ

Poskytovatelia
Prispievatelia do Registra priestorových informácií

MAPY DATASETY POSKYTOVATELIA

Vyhľadaj

63 položiek

1e8a42c5-f8b7-462d-a574-5c7a43d96b11
https://www.minzp.sk
info@info.sk

Alexandra Guľanová

Archeologický ústav Slovenskej akadémie vied, verejná výskumná inštitúcia

Banskobystrický samosprávny kraj

Bratislavský samosprávny kraj
podstana@region-ba.sk

DaloKing, s. r. o.

Dopravný úrad
nsar@nsat.sk

EMIS s.r.o.

Geodetický a kartografický ústav Bratislava

Hlavný bankový úrad
hbu@hbu.sk

Hydrometeorológia, štátny podnik

Ing. Martin Kukoľ

Ing. Martin Tuchyňa, PhD.

Ing. Tomáš Kliment, PhD. - KLIMETO
https://www.klimeto.com
tomas@klimeto.com

Ján Goffa

Košický samosprávny kraj

Letové prevádzkové služby Slovenskej republiky, štátny podnik, (v skratke „LPS SR, š. p.“)

Mesto Detva
podstana@detva.sk

NACIŤAĎ DAĽŠIE

Prevádzkovateľom tejto služby je Ministerstvo Životného prostredia Slovenskej republiky



Viac info

INSPIRE

web inspire.gov.sk

kontakt inspire@enviro.gov.sk