

Zápis z pracovného stretnutia

Prijímateľ:	Ministerstvo životného prostredia Slovenskej republiky
Názov projektu:	Efektívna správa priestorových údajov a služieb
Kód projektu ITMS2014+:	314011AHG1
Názov aktivity/stretnutia	Pracovné stretnutie k INSPIRE prioritným datasetom

Miesto konania aktivity/školenia: Ministerstvo životného prostredia SR, Tajovského 28, 975 90 Banská Bystrica (online stretnutie, aplikácia MS Team)

Dátum konania stretnutia: 03.02.2021 10:00 – 13:00

Prítomní:

Ministerstvo životného prostredia Slovenskej republiky – Sekcia informatiky (MŽP SR - SI):

1. Martin Tuchyňa

Ministerstvo životného prostredia Slovenskej republiky – Sekcia vôd (MŽP SR - SV):

2. Košovský Peter

Slovenský vodohospodársky podnik (SVP):

3. Monika Supeková
4. Jozef Krnáč

Slovenský hydrometeorologický ústav (SHMÚ):

5. Marián Haluška
6. Zuzana Palušová
7. Peter Devečka

Výskumný ústav vodného hospodárstva (VÚVH):

8. Vladimíra Velegová
9. Marek Súľovský

Slovenská agentúra životného prostredia (SAŽP):

10. Renáta Grófová

Vodohospodárska výstavba, š. p. (VVB):

Marian Minárik

- 11.

Program

1. Sumarizácia stavu SK INSPIRE prioritných datasetov
2. Analýza gescie/možnosti publikácie SK INSPIRE prioritných datasetov
3. Ďalšie aktivity

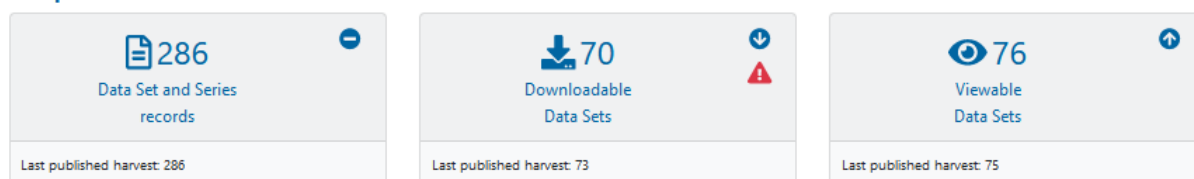
K bodu 1: Sumarizácia stavu SK INSPIRE prioritných datasetov

Na úvod stretnutia M. Tuchyňa zosumarizoval a informoval účastníkov stretnutia o výsledkoch INSPIRE monitoringu za rok 2020 zverejnených Európskou komisiou na webovom sídle Európskeho Geoportálu¹. V rámci výsledkov za Slovenskú republiku², bolo k termínu 15.12.2020 evidovaných 61 metazáznamov pre INSPIRE prioritné datasety, čo predstavuje nárast oproti počtu z roku 2019 o viac ako 10%. Z týchto INSPIRE prioritných datasetov bolo sprístupnených:

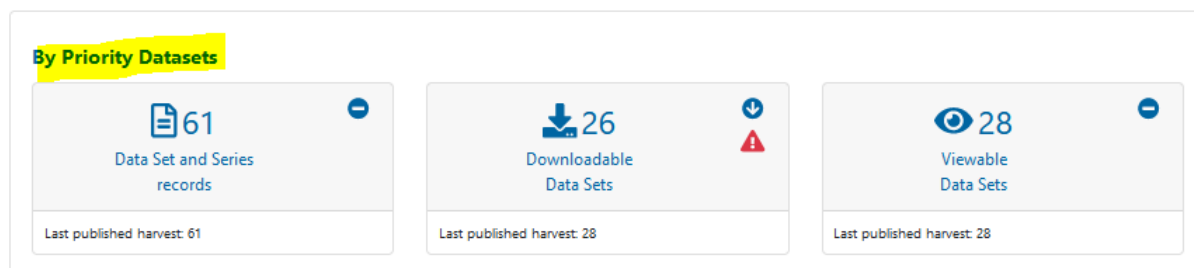
- 28 prostredníctvom INSPIRE zobrazovacích služieb
- 27 prostredníctvom INSPIRE ukladačích služieb

Executed on 2020-12-17 08:11:23. Retrieved metadata records count: 599

Complete overview of the harvest session



Filtered results



Obr.1 Štatistiky harvestingu k INSPIRE monitoringu 2020 pre Prioritné datasety za SR

Zoznam INSPIRE prioritných datasetov pre oba typy služieb je v prílohe 1.

K bodu 2: Analýza gescie / možnosti publikácie SK INSPIRE prioritných datasetov

Následne bola realizovaná s prítomnými účastníkmi analýza legislatívnej gescie a možností publikácie zostávajúcich INSPIRE prioritných datasetov, predovšetkým za environmentálne oblasti:

- Ovzdušia
- Vody
- Odpadov
- Priemyselných emisií
- Priemyselných havárií

Analýza bola realizovaná nad referenčným SK INSPIRE zoznamom prioritných datasetov³, v ktorom boli identifikované možnosti dostupnosti relevantných geozdrojov a ich publikácie v rámci informácií „Poskytovateľ INSPIRE služieb“ a „Poznámky“.

U väčšiny zostávajúcich INSPIRE prioritných datasetov bolo možné identifikovať ich gestora/poskytovateľa, no naďalej bude potrebné u niektorých datasetov identifikovať ich gesciu a možnosti publikovania prostredníctvom INSPIRE služieb.

¹ <https://inspire-geoportal.ec.europa.eu/mr2020.html>

² https://inspire-geoportal.ec.europa.eu/mr2020_details.html?country=sk

³

https://docs.google.com/spreadsheets/d/1srsJIPTEGSxdsCZEIagHOW6RCXjPZDjd3F5AFaEPhNw/edit?usp=sharing/sk/es/TPSIPD/INSPIRE_LOIPDS_SK.xls

U datasetov s identifikovanou gesciou bude pokračovať ich identifikácia, sprístupňovanie prostredníctvom INSPIRE zobrazovacích a ukladacích služieb a dokumentácia prostredníctvom metaúdajov v Registri priestorových informácií.

V prípade datasetov s nejasnou gesciou / možnosťami publikácie bude MŽP SR pokračovať v komunikácii s relevantnými subjektmi a hľadaním spôsobov ako súvisiace požiadavky zabezpečiť v čo najširšom možnom rozsahu.

K bodu 3: Ďalšie aktivity

V rámci uvedeného bodu boli dohodnuté ďalšie aktivity v oblasti harmonizovaného zdieľania geozdrojov v spolupráci s rezortom Úradu geodézie, kartografie a katastra Slovenskej republiky prostredníctvom Technickej pracovnej skupiny pre podporu implementácie INSPIRE pre tému Hydrografia⁴.

Zároveň Martin Tuchyňa informoval zástupcov organizácii v pôsobnosti MŽP SR o príprave tzv. Geoporfilov, v rámci ktorých bude pripravený sumárny report za jednotlivé organizácie poskytujúci informácie o stave plnenia legislatívnych požiadaviek INSPIRE. Tento GeoProfil bude odkomunikovaný aj formálnou cestou pre iniciáciu aktivít zameraných na posilnenie implementácie INSPIRE.

Zapísal Martin Tuchyňa















08.02.2021

⁴ <http://inspire.gov.sk/koordinacia/rove-sk/es-nipi/tps-hy>

Príloha 1

Zoznam INSPIRE prioritných datasetov sprístupnených cez INSPIRE zobrazovacie a ukladacie služby⁵

61 | 28 | 28

Title	Show dataset titles in:	Properties
<input type="text" value="Search title"/>	original MD language ▾	
INSPIRE PD 27,01 Lokalizácia prevádzok		   
INSPIRE PD 2,01 Monitorovacie siete kvality ovzdušia		   
INSPIRE PD 3,01 Monitorovacie stanice kvality ovzdušia		   
INSPIRE PD 14,02_01 Predbežné hodnotenie povodňového rizika - potencionálne budúce udalosti - povodie Visla		   
INSPIRE PD 14,01_02 Predbežné hodnotenie povodňového rizika - pozorované udalosti - povodie Dunaj		   
INSPIRE PD 4,01 Informácie o kvalite okolitého ovzdušia		   
INSPIRE PD 1,01 Zóny hodnotenia a riadenia kvality ovzdušia, Aglomerácie hodnotenia a riadenia kvality ovzdušia		   
INSPIRE PD 13,01_02 Oblasti potenciálne významného povodňového rizika - povodie Dunaj		   
INSPIRE PD 10,01 Lokalizácia vodných útvarov		   
INSPIRE PD 12,01 Monitorovacie stanice vodných útvarov		   
INSPIRE PD 9,01 Správne územia povodí (Rámcová smernica o vode)		   
INSPIRE PD 14,01_01 Predbežné hodnotenie povodňového rizika - pozorované udalosti - povodie Visla		   
INSPIRE PD 28,01 Informácie o uvoľňovaní znečisťujúcich látok		   
INSPIRE PD 35,01 Monitorovacie stanice podľa smernice 91/676/EEC		   
INSPIRE PD 31,01 Lokalizácia aglomerácií		   
INSPIRE PD 32,01 Lokalizácia komunálnych čistiarní odpadových vôd		   
INSPIRE PD 33,01 Lokalizácia bodov vypúšťania komunálnych odpadových vôd do vodných útvarov (podľa WFD 200/60/EC)		   
INSPIRE PD 34,01 Citlivé oblasti, menej citlivé oblasti a zberné vody		   
INSPIRE PD 36,01 Zraniteľné oblasti podľa smernice 91/676/EEC		   
INSPIRE PD 38,01 Lokalizácia zariadení		   
INSPIRE PD 39,01 Lokalizácia podnikov SEVESO III		   
INSPIRE PD 13,01_01 Oblasti potenciálne významného povodňového rizika - povodie Visla		   
INSPIRE PD 14,02_02 Predbežné hodnotenie povodňového rizika - potencionálne budúce udalosti - povodie Dunaj		   
INSPIRE PD 9,02 Územné jednotky povodia (Rámcová smernica o vode)		   
INSPIRE PD 10,02 Rieky (Rámcová smernica o vode)		   
INSPIRE PD 10,05 Lokalizácia vodných útvarov podzemných vôd		   
INSPIRE PD 10,06 Lokalizácia riečnej siete		   

⁵ <https://inspire-geoportal.ec.europa.eu/results.html?country=sk&view=details&legislation=all>